LEGENDA

- LIMITE COMPARTO
- PLANIVOLUMETRICO
- SUPERFICIE COPERTA
- SUPERFICIE COPERTA
- LINEA AEREA ENEL
- LINEA INTERRATA ENEL
- ACQUEDOTTO
- FOGNATURA PUBBLICA
- METANO
- ILLUMINAZIONE PUBBLICA
- TELECOM
- OLEODOTTO GAS INTERRATO
- RECINZIONE
- ACCESSO CARRAIO
- POZZETTO FOGNATURA
- PRESA ACQUEDOTTO
- CADITOIA ACQUE BIANCHE
- LIMITE CIGLIO ASFALTATO

PLANIMETRIA GENERALE di PROGETTO

RAPP.1/200

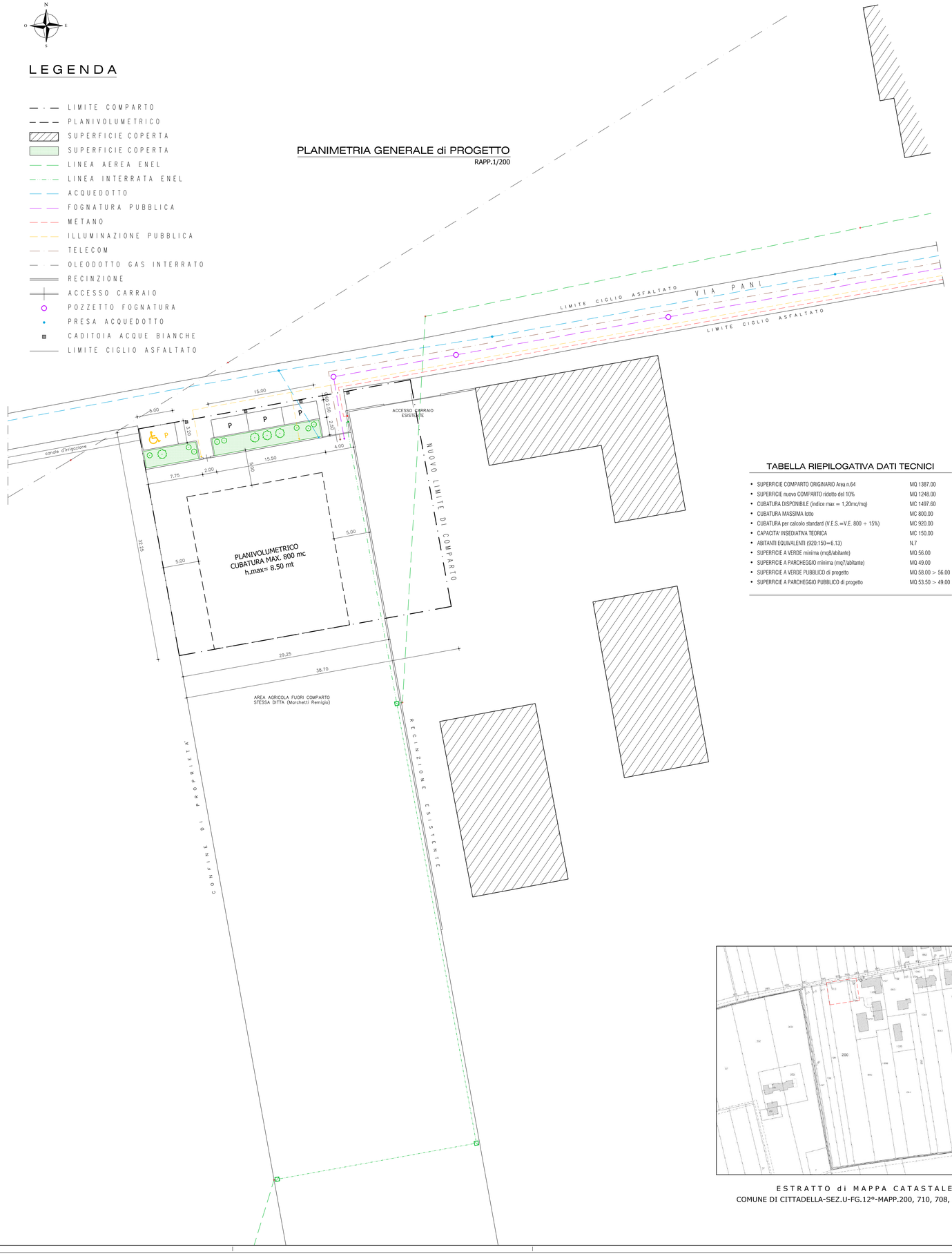

TABELLA RIEPILOGATIVA DATI TECNICI

• SUPERFICIE COMPARTO ORIGINARIO Area n.64	MQ 1387.00
• SUPERFICIE nuovo COMPARTO ridotto del 10%	MQ 1248.00
• CUBATURA DISPONIBILE (indice max = 1,20mc/mq)	MC 1497.60
• CUBATURA MASSIMA lotto	MC 800.00
• CUBATURA per calcolo standard (V.E.S. =V.E. 800 ÷ 15%)	MC 920.00
• CAPACITA' INSEDIATIVA TEORICA	MC 150.00
• ABITANTI EQUIVALENTI (920:150=6.13)	N.7
• SUPERFICIE A VERDE minima (mq8/abitante)	MQ 56.00
• SUPERFICIE A PARCHEGGIO minima (mq7/abitante)	MQ 49.00
• SUPERFICIE A VERDE PUBBLICO di progetto	MQ 58.00 > 56.00
• SUPERFICIE A PARCHEGGIO PUBBLICO di progetto	MQ 53.50 > 49.00

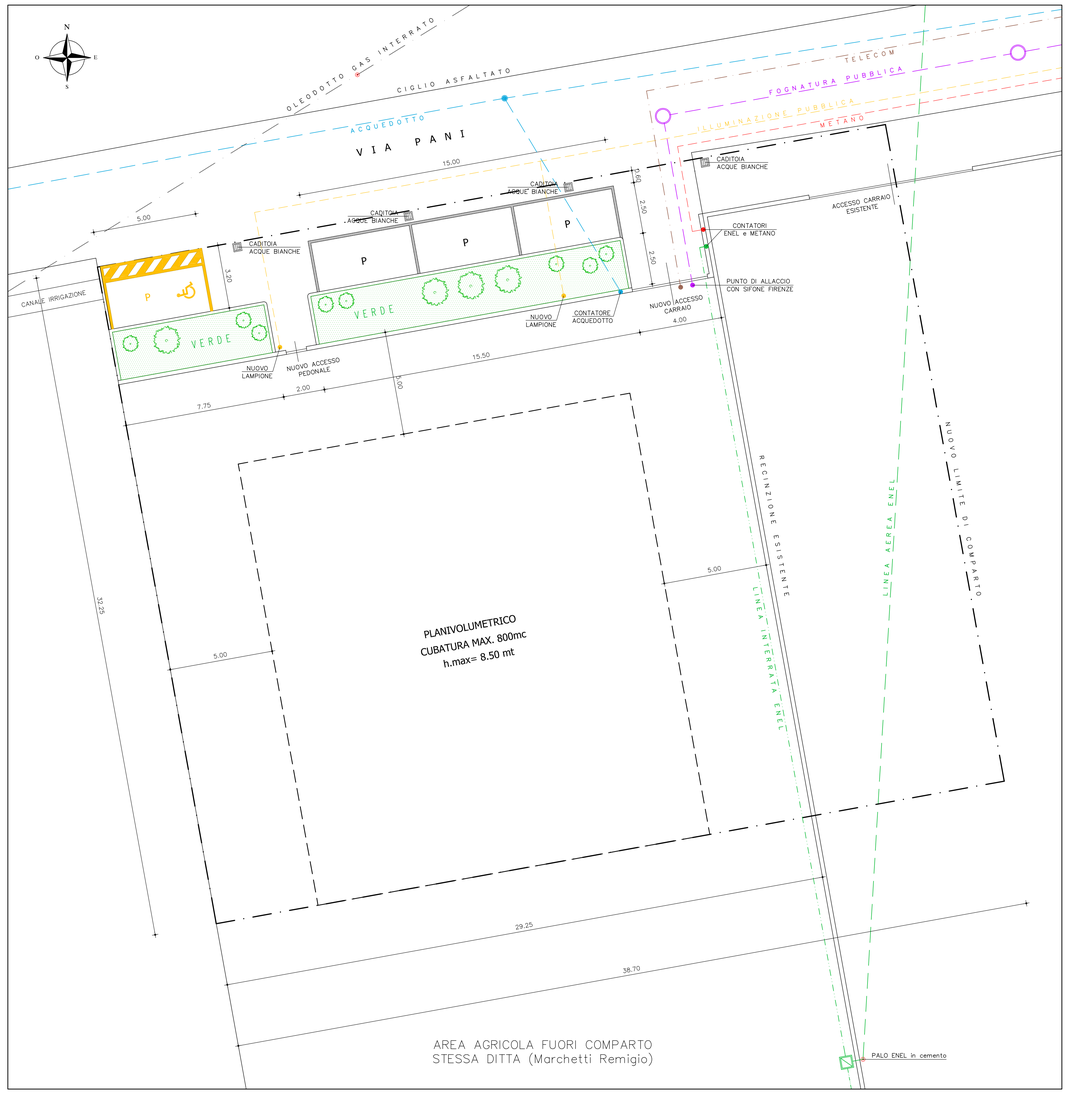

PARTICOLARE NUOVO LOTTO

RAPP.1/100

ESTRATTO di MAPPA CATASTALE
COMUNE DI CITTADELLA-SEZ.U-FG.12°-MAPP.200, 710, 708, 1293, 1294

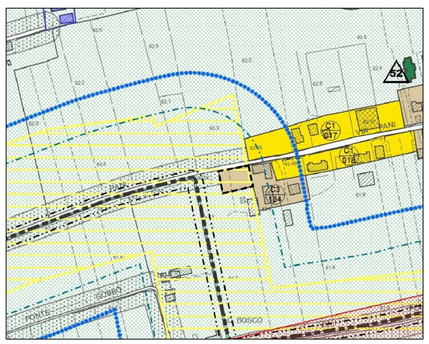

ESTRATTO di MAPPA INTERVENTI
zona C/3 134 con comparto (64)

MARCHETTI REMIGIO mappali 200 e 710 _____

BAGGIO AGOSTINO mappali 1294 e 708 _____

BAGGIO ADRIANO mappale 1293 _____

VALLOTTO DOMENICA mappale 1293 _____

provincia PADOVA
comune CITTADELLA

PIANO URBANISTICO ATTUATIVO
ATO n.3 Tipo Zona C3/134 area n.64
P. D. L. VIA PANI

progetto
ditta
MARCHETTI REMIGIO
MAPPALI 200 e 710

data
rapp. 1/100

i progettisti

TAVOLA DI PROGETTO
planimetria generale
TAVOLA 3

Proprietà Riservata

SAVIO LEONARDO
GEOMETRA
via Jonoch n°35
36056 Tezze sul Brenta VI
tel/fax 0424.539989 cell. 348 6710316
c.f. SVA LED 72D24 A703N

ZONTA ALBINO
INGEGNERE
via Boschetti n°10
35014 Fontaniva PD
tel/fax 049.5940049 cell. 348 7376252
c.f. ZNT LBN 60M08 C743A